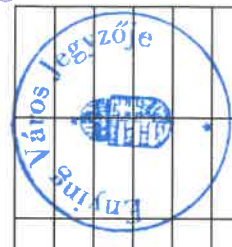


	ENYING/K/106/35		106 / 35	4,78 AK.	szántó					1 449	2020.02.28	2020.03.01	2021.02.28
	ENYING/K/108/8		108 / 8	3,63 AK.	szántó	zártkert, Fehérhegy				1 100	2017.01.01 2020.01.28.	2019.01.01	2021.12.31
	ENYING/K/108/10		108 / 10	1,25 AK.	szántó	zártkert, Fehérhegy				379	2017.01.01 2020.01.28.	2019.01.01	2021.12.31
	ENYING/K/115/4		115 / 4		erdő					82 436			
	ENYING/K/117		117		szántó					5 824			
	ENYING/K/118/3		118 / 3	13,15 AK.	szántó	Terheli al(2) ENYING külterület 118/5 ingatlanlított Ájtárasi és úthasználati szolgáloml				3 029	2020.02.27	2020.03.01	2021.02.28
	ENYING/K/118/8		118 / 8		szántó					9 298			
	ENYING/K/120/6		120 / 6		szántó	szántó				4 932	2020.02.28	2020.03.01	2021.02.28
	ENYING/K/120/8		120 / 8	4,38 ak.	szántó				1 327	25 119	2020.02.28	2020.03.01	2021.02.28
				36,27 ak.	szántó				13 045				
				16,66 ak.	szántó				6 857				
				7,08 ak.	szántó				3 890				
	ENYING/K/150/3		150 / 3		réti					2 285			
	ENYING/K/150/5		150 / 5		nádás					2 740			
					nádás					1 697			
					réti					1 613			
	ENYING/K/151/2		151/2		erdő					9 100			
	ENYING/K/193/7		193 / 7		nádás					5 894			
	ENYING/K/194/3		194 / 3		szántó					20 232			
					gazdasági épület, udvar					1 452			
	ENYING/K/194/6		194 / 6	87,04 ak. 22,20 ak.	legelő	gyep			62 618	82 618	2017.01.01/2020.01.28	2019.01.01	2020.12.31
	ENYING/K/196/2		196 / 2	5,19 ak.	legelő	gyep			20 000	30 311	2017.01.01 2020.01.28.	2019.01.01	2020.12.31
				19,59 ak.	legelő				4 672	30 311			
				8,33 ak.	legelő				14 092				
				38,04 ak.	legelő	községi miniatúr			7 509				
	ENYING/K/199		199	8,30 ak.	legelő	járás miniatúr			27 368			2019.01.01	2020.12.31
				4,63 ak.	erdő				10 000	63 381	2017.01.01 2020.01.28.		
				15,02 ak.	legelő				14 621				
				1,86 ak.	erdő				6 052				
	ENYING/K/204/2		0204 / 2	4,00 AK.	szántó	zártkert, Fehérhegy			5 340	1 439	2017.01.01 2020.01.28.	2019.01.01	2021.12.31
	ENYING/K/204/3		0204/3		szántó					406			
	ENYING/K/242/3		0242/3	23,47 ak.	legelő	gyep				21 144	2017.01.01 2020.01.28.	2019.01.01	2020.12.31
	ENYING/K/242/4		0242/4	45,93 ak.	legelő	gyep				63 043	2017.01.01 2020.01.28.	2019.01.01	2020.12.31
	ENYING/B/261		261	33,30 ak.	kösterület	községi miniatúr járás miniatúr	8130 ENYING Névvelten út 261.		33 043	63 043			
	ENYING/B/267		267		beépítetlen terület		8130 ENYING Kertajla utca 267.		30 000	283			
	ENYING/B/483		483		beépített terület		8130 ENYING Vörösmarty utca 1.		100	1 927			
	ENYING/B/513		513		beépített terület	Enyingi ér - Ady E. u. közti földterület			100	1 840			
	ENYING/B/515		515		beépített terület	Enyingi ér - Ady E. u. közti földterület	8130 ENYING Ady Endre utca 23.		100	1 952			
	ENYING/B/555		555		beépített terület	Enyingi ér melletti terület - Nyi oldalon	8130 ENYING Névvelten út 555.		100	442			
	ENYING/B/557		557		beépített terület	Enyingi ér melletti terület	8130 ENYING Névvelten út 557.		100	452			
	ENYING/B/559		559		beépített terület	Enyingi ér melletti terület	8130 ENYING Névvelten út 559.		100	150			
	ENYING/B/561		561		beépített terület	Enyingi ér K-i oldalán lévő terület			100	377			
	ENYING/B/562		562		beépített terület	Enyingi ér K-i oldalán lévő terület			100	344			
	ENYING/B/563		563		beépített terület	Enyingi ér K-i oldalán lévő terület			100	381			






ENYING/B/565			565	beépítetlen terület	Enyingi ár Ny-i oldalán lévő terület	8130 ENYING Návelen út 565.	100	475		
ENYING/B/566			566	beépítetlen terület	Enyingi ár Ny-i oldalán lévő terület	8130 ENYING Návelen út 566.	100	2 159		
ENYING/B/567			567	beépítetlen terület	Enyingi ár K-i oldalán lévő terület	-	100	521		
ENYING/B/568			568	beépítetlen terület	Enyingi ár K-i oldalán lévő terület	8130 ENYING Návelen utca 568.	100	448		
ENYING/B/569			569	beépítetlen terület	Enyingi ár K-i oldalán lévő terület	-	100	362		
ENYING/B/570			570	beépítetlen terület	Enyingi ár K-i oldalán lévő terület	8130 ENYING Návelen utca 570.	100	949		
ENYING/B/572			572	beépítetlen terület	Enyingi ár Ny-i oldalán lévő terület	8130 ENYING Návelen utca 572.	100	1 559		
ENYING/B/573			573	beépítetlen terület	Enyingi ár Ny-i oldalán lévő terület	-	100	1 701	400	
ENYING/B/574			574	beépítetlen terület	Enyingi ár K-i oldalán lévő terület	-	100	4 085		
ENYING/B/575			575	beépítetlen terület	Enyingi ár K-i oldalán lévő terület	8130 ENYING Návelen utca 575.	100	3 649		
ENYING/B/577			577	beépítetlen terület	Enyingi ár Ny-i oldalán lévő terület	8130 ENYING Zrínyi Miklós utca 577.	100	395		
ENYING/B/579			579	beépítetlen terület	Enyingi ár Ny-i oldalán lévő terület	8130 ENYING Bokréta utca 579.	100	375		
ENYING/B/580			580	beépítetlen terület	Enyingi ár Ny-i oldalán lévő terület	8131 ENYING Bokréta utca 580.	100	2 117		
ENYING/B/581			581	beépítetlen terület	Enyingi ár Ny-i oldalán lévő terület	-	100	132		
ENYING/B/582			582	beépítetlen terület	Enyingi ár Ny-i oldalán lévő terület	8130 ENYING Bokréta utca 582.	100	348		
ENYING/B/583			583	beépítetlen terület	Enyingi ár Ny-i oldalán lévő terület	-	100	249		
ENYING/B/585			585	beépítetlen terület	Enyingi ár K-i oldalán lévő terület	8130 ENYING Návelen utca 585.	100	656		
ENYING/B/588/1			588 / 1	beépítetlen terület	Enyingi ár Ny-i oldalán lévő terület	8130 ENYING Bokréta utca 588.	100	405	405	2020.03.03
ENYING/B/588/2			588 / 2	beépítetlen terület	Enyingi ár K-i oldalán lévő terület	8131 ENYING Bokréta utca 588.	100	1 095		
ENYING/B/595			595	beépítetlen terület	Enyingi ár Ny-i oldalán lévő terület	-	100	692		
ENYING/B/597			597	beépítetlen terület	Enyingi ár Ny-i oldalán lévő terület	8130 ENYING Bokréta utca 597.	100	760		
ENYING/B/599			599	beépítetlen terület	Enyingi ár K-i oldalán lévő terület	8130 ENYING Návelen utca 599.	100	1 599		
ENYING/B/600			600	beépítetlen terület	Enyingi ár Ny-i oldalán lévő terület	8130 ENYING Bokréta utca 600.	100	919		
ENYING/B/605			605	beépítetlen terület	Enyingi ár K-i oldalán lévő terület	8130 ENYING Návelen utca 605.	100	961	961	
ENYING/B/606			606	beépítetlen terület	Enyingi ár Ny-i oldalán lévő terület	-	100	483	483	2020.03.03
ENYING/B/608			608	beépítetlen terület	Enyingi ár Ny-i oldalán lévő terület	8130 ENYING Kinizsi Pál utca 608.	100	645	645	2020.03.03
ENYING/B/609			609	beépítetlen terület	Enyingi ár Ny-i oldalán lévő terület	-	100	1 353	1 353	2020.03.03
ENYING/B/610			610	beépítetlen terület	Enyingi ár K-i oldalán lévő terület	8130 ENYING Návelen utca 610.	100	795	795	2020.01.28
ENYING/B/611			611	beépítetlen terület	Enyingi ár K-i oldalán lévő terület	-	100	303	303	2020.01.28
ENYING/B/615			615	beépítetlen terület	Enyingi ár K-i oldalán lévő terület	8130 ENYING Návelen utca 615.	100	265	265	2020.01.28
ENYING/B/616			616	beépítetlen terület	Enyingi ár K-i oldalán lévő terület	8130 ENYING Návelen utca 616.	100	234	234	2020.01.28
ENYING/B/617			617	beépítetlen terület	Enyingi ár K-i oldalán lévő terület	8130 ENYING Návelen utca 617.	100	477	477	2020.01.28
ENYING/B/623			623	beépítetlen terület	Budai N.A. u-i terület "Káposztás Kert"	8130 ENYING Budai Nagy Antal utca 623.	100	7 339	7 339	2018.01.01 2020.01.28
ENYING/B/625			625	beépítetlen terület	Káposztáskert telek - összekötő út helye	8130 ENYING Budai Nagy Antal utca 625.	100	1 088		
ENYING/B/626			626	beépítetlen terület	Összekötő út - káposztáskert	8130 ENYING Budai Nagy Antal utca 626.	100	1 178		
ENYING/B/640			640	beépítetlen terület	Beépítetlen terület - káposztáskert	8130 ENYING Budai Nagy Antal utca 640.	100	1 136		



ENYING/B/647				647	beépítetlen terület - káposztáskert	Beépítetlen terület - káposztáskert	8130 ENYING Budai Nagy Antal utca 647.	100	260				
ENYING/B/651				651	beépítetlen terület - káposztáskert	Beépítetlen terület - káposztáskert	8130 ENYING Budai Nagy Antal utca 651.	100	1 408				
ENYING/B/656				656	beépítetlen terület - káposztáskert	Beépítetlen terület - káposztáskert	-	100	577				
ENYING/B/659				659	beépítetlen terület - káposztáskert	Beépítetlen terület - káposztáskert	-	100	657				
ENYING/B/661/2				661 / 2	beépítetlen terület	Török B. u. telek	8130 ENYING Török Bálint utca 2.	100	464				
ENYING/B/754				754	beépítetlen terület	Lehel utcán híd mellett beépítetlen terület	8130 ENYING Lehel utca 754.	100	813				
ENYING/B/803				803 / 1	beépítetlen terület	Lehel u. 64-es út csatlakozásánál lévő terület	8130 ENYING Vár utca 26.	100	450				
ENYING/B/811				811	beépítetlen terület	Zalka M. u. zöldterület- volt járszótér	8130 ENYING Vár utca 811.	100	788				
				1040/4									
				1040/4									
				1040/4									
ENYING/B/1102				1102	gyermek beépítetlen terület	Zalka Máté u. kert	8130 ENYING Kenderföld utca 1102.	100	2 224				
ENYING/B/1103				1103	beépítetlen terület	Zalka M. u. kert	8130 ENYING Kenderföld utca 1103.	100	2 413				
ENYING/B/1128				1128	beépítetlen terület	Zalka M. u. kert	8130 ENYING Kenderföld utca 1128.	100	1 216	1 216	2020.03.01	2020.03.01	2021.02.28
ENYING/B/1129				1129	beépítetlen terület	Zalka M. u. kert	ZALKA Máté UTCA	100	1 907	1 907	2020.03.01	2020.03.01	2021.02.28
ENYING/B/1134				1134	beépítetlen terület	Zalka M. u. kert	8130 ENYING Kenderföld utca 1129.						
ENYING/B/1136				1136	beépítetlen terület	Zalka M. u. kert	8130 ENYING Kenderföld utca 1134.	100	1 258		2018.01.01		2021.10.31
ENYING/B/1137				1137	beépítetlen terület	Zalka M. u. kert	8130 ENYING Kenderföld utca 1136.	100	1 342				
ENYING/B/1138				1138	beépítetlen terület	Zalka M. u. kert	ZALKA Máté UTCA	100	1 538		2018.01.01		2021.11.01
ENYING/B/1139/1				1139 / 1	beépítetlen terület	Zalka M. u. kert	ZALKA Máté UTCA	100	1 485		2018.01.01		2021.11.01
ENYING/B/1139/2				1139 / 2	beépítetlen terület	Zalka M. u. kert	8130 ENYING Kenderföld utca 1138.						
ENYING/B/1140				1140	beépítetlen terület	Zalka M. u. kert	8130 ENYING Kenderföld utca 1139.	100	3 686		2018.01.01		2021.11.01
					beépítetlen terület	Zalka M. u. kert	ZALKA Máté UTCA	100	956		2018.01.01		2021.11.01
					beépítetlen terület	Zalka M. u. kert	8130 ENYING Kenderföld utca 1139.						
					beépítetlen terület	Zalka M. u. kert	8130 ENYING Kenderföld utca 1140.	100	1 637		2018.01.01		2021.11.01


ENYING/B/1141			1141	beépítetlen terület	Zalka M. u. telek (sportpálya)	8130 ENYING Kenderföld utca 1141.	100	2 009	2018.01.01	2021.11.01
ENYING/B/1142			1142	beépítetlen terület	Zalka M. u. kert	8130 ENYING Kenderföld utca 1142.	100	4 082		
ENYING/B/1145			1145	rét	Zalka M. u. kert	ZALKA MÁTÉ UTCA	100	14 528	2018.01.01	2021.10.31
ENYING/B/1166			1166	általános iskola	Zalka M. u. kert	8130 ENYING Kenderföld utca 1145.	100	13 507		
ENYING/B/1177/1			1177 / 1	beépítetlen terület	Zalka M. u. kert	ZALKA MÁTÉ UTCA	100	3 296		
ENYING/B/1177/3			1177 / 3	beépítetlen terület	Zalka M. u. kert	8130 ENYING Kenderföld utca 1177.	100	1 756		
ENYING/B/1178/1			1178 / 1	beépítetlen terület	Zalka M. u. kert	ZALKA MÁTÉ UTCA	100	2 327		
ENYING/B/1178/2			1178 / 2	beépítetlen terület	Zalka M. u. kert	8130 ENYING Kenderföld utca 1178.	100	938		
ENYING/B/1185			1185	beépítetlen terület	Zalka M. u. kert	ZALKA MÁTÉ UTCA	100	8 224		
ENYING/B/1189			1189	beépítetlen terület	Zalka M. u. kert	8130 ENYING Kenderföld utca 60.	100	5 715	2018.01.01	2021.10.31
ENYING/B/1191/3			1191 / 3	beépítetlen terület	Zalka M. u. kert	8130 ENYING Kenderföld utca 1189.	100	2 239		
ENYING/B/1195			1195	beépítetlen terület	Zalka M. u. kert	8130 ENYING Kenderföld utca 66.	100	5 175	2018.01.01	2021.10.31
ENYING/B/1205			1205	beépítetlen terület	Marosi u. hid mellett gysp, legelő	8130 ENYING Kenderföld utca 1205.	100	1 998		
ENYING/B/1206			1206	beépítetlen terület	Zalka M. u. kert	8130 ENYING Kenderföld utca 1206.	100	2 855	2018.01.01	2021.10.31
ENYING/B/1207			1207	rét	Zalka M. u. kert	-	100	11 905	2018.01.01	2021.10.31
ENYING/B/1209			1209	beépítetlen terület	Zalka M. u. kert	8130 ENYING Kenderföld utca 1209.	100	2 298		
ENYING/B/1210			1210	beépítetlen terület	Petőfi u.-Cinca-híd közötti építési telek	PETŐFI SÁNDOR UTCA	100	1 044		
ENYING/B/1212			1212	beépítetlen terület	Petőfi u.-Cinca-híd közötti építési telek	PETŐFI SÁNDOR UTCA	100	1 370		
ENYING/B/1231/3			1231 / 3	beépítetlen terület	Petőfi u.-Cinca-híd közötti építési telek	8130 ENYING Kenderföld utca 1212.	100	1 109		
ENYING/B/1231/4			1231 / 4	beépítetlen terület	Petőfi u.-Cinca-híd közötti építési telek	8131 ENYING Petőfi Sándor utca 1231.	100	830		
ENYING/B/1231/5			1231 / 5	beépítetlen terület	Diszkont előtti parkoló László kir. u.	LÁSZLÓ KIRÁLY UTCA	100	789	789	
ENYING/B/1231/6			1231 / 6	beépítetlen terület	"Hangya" Áruház mögötti terület	8130 ENYING Petőfi Sándor utca 1231.	100	883	883	
ENYING/B/1240			1240	sporttelep				9 121		
ENYING/B/1312/1			1312 / 1	lakóház, udvar, gazdasági épület		Ternelli a(2) ENYING belterület 1311 ingatlan illető Aljázási szolgalmi jog		486		
ENYING/B/1329			1329	lakóház, udvar, gazdasági		Ternelli a(2) ENYING belterület 1330 ingatlan illető Aljázási szolgalmi jog		730		



98

ENYING/B/1400/2		1400 / 2		vásárcsarnok	8130 ENYING Hunyadi utca 1.	83	780	
ENYING/B/1400/3		1400/3		gazdasági épület, udvar	8130 ENYING Hunyadi utca 3.		1 099	
ENYING/B/1410/5	eladva	1410 / 5		beépítetlen terület	SEMMELEIS UTCA	100	255	
ENYING/B/1413/2		1413 / 2		köztérület	8130 ENYING Bocskai utca 1.	100	1 045	
ENYING/B/1413/3		1432 / 2			8130 ENYING Bocskai utca 1.		1 486	
ENYING/B/1474/40		1474 / 40		beépített terület	Térheli a(2) ENYING belterület 1474/40/A Ingatlan illető Földhasználati jog		1 950	
ENYING/B/1474/45		1474 / 45		köztérület	Térheli a(2) ENYING belterület 1474/45/A Ingatlan illető Földhasználati jog		12 371	
ENYING/B/1474/46		1474 / 46		beépítetlen terület	SEMMELEIS UTCA	100	11 698	
ENYING/B/1474/47		1474 / 47		beépítetlen terület	8130 ENYING Liszt Ferenc utca 0.			
ENYING/B/1474/49	?	1474 / 49		beépítetlen terület	8130 ENYING Semmelweis utca 0.	100	3 011	
ENYING/B/1474/52	?	1474 / 52		beépítetlen terület	ERKEL FERENC UTCA Bölcsöde mögötti beépítetlen építési telek	100	2 322	
ENYING/B/1474/58		1474 / 58		nyitási rendelő	VÖRÖSHAJNAL UTCA 8130 ENYING Petőfi utca 0. Térheli a(2) ENYING belterület 1474/57 Ingatlan illető Uhasználati jog	100	366	
ENYING/B/1497/7		1497 / 7		beépítetlen terület	SIKI KÁROLY UTCA 8130 ENYING Erkel Ferenc utca 1497.	100	5 417	





ENYING/B/1507/86				1507 / 86		beépítetlen terület	Bérmajori ingatlan volt ISZ lakással	SIKI KÁROLY UTCA 8130 ENYING Hajnal utca 22.	100	740		
ENYING/B/1507/87				1507 / 87		beépítetlen terület		8130 ENYING Hajnal utca 1507.		711		
ENYING/B/1507/88				1507 / 88		beépítetlen terület		8130 ENYING Székely B. utca 1507.		705		
ENYING/B/1507/89				1507 / 89		beépítetlen terület		8130 ENYING Székely B. utca 1507.		703		
ENYING/B/1507/90				1507 / 90		beépítetlen terület	Madarász utcai telek	MADARÁSZ VIKTOR UTCA	100	692		
ENYING/B/1507/109				1507 / 109		beépítetlen terület	származó építési I. telek	8130 ENYING Siki Károly utca 0.	100	692		
ENYING/B/1507/110				1507 / 110		beépítetlen terület	származó építési I. telek	8130 ENYING Siki Károly utca 0.	100	1 295		
ENYING/B/1673				1673		szorttelep		8130 ENYING Vas Gereben utca 52.		23 505		
ENYING/B/1690/9				1690 / 9		beépítetlen terület	Madarász utcai építési telek	MADARÁSZ VIKTOR UTCA	100	1 025		
ENYING/B/1690/10				1690 / 10		beépítetlen terület	Madarász utcai építési telek	MADARÁSZ VIKTOR UTCA	100	1 025		
ENYING/B/1690/11				1690 / 11		beépítetlen terület	Madarász utcai építési telek	MADARÁSZ VIKTOR UTCA	100	1 025		
ENYING/B/1690/12				1690 / 12		beépítetlen terület	Madarász utcai építési telek	MADARÁSZ VIKTOR UTCA	100	1 025		
ENYING/B/1690/13				1690 / 13		beépítetlen terület	Madarász utcai építési telek	MADARÁSZ VIKTOR UTCA	100	1 025		
ENYING/B/1690/14				1690 / 14		beépítetlen terület	Madarász Viktor utca képletlen ága - új	MADARÁSZ VIKTOR UTCA	100	1 025		
ENYING/B/1690/15				1690 / 15		beépítetlen terület	Madarász V. utcai építési telek	MADARÁSZ VIKTOR UTCA	100	1 025		
ENYING/B/1690/16				1690 / 16		beépítetlen terület	Madarász V. utcai építési telek	MADARÁSZ VIKTOR UTCA	100	1 025		
ENYING/B/1690/18				1690 / 18		beépítetlen terület	Madarász utcai építési telek	MADARÁSZ VIKTOR UTCA	100	842	2020.02.27	2020.03.01
ENYING/B/1690/19				1690 / 19		beépítetlen terület	Madarász V. utcai építési telek	MADARÁSZ VIKTOR UTCA	100	857	2020.02.27	2020.03.01
ENYING/B/1690/20				1690 / 20		beépítetlen terület	Madarász V. utcai építési telek	MADARÁSZ VIKTOR UTCA	100	873	2020.02.27	2020.03.01
ENYING/B/1690/21				1690 / 21		beépítetlen terület	Madarász V. utca képletlen ága	MADARÁSZ VIKTOR UTCA	100	889	2020.02.27	2020.03.01
ENYING/B/1690/22				1690 / 22		beépítetlen terület	Nagyutódi úton nyíló Névvel utca	-	100	904	2020.02.27	2020.03.01
ENYING/B/1690/23				1690 / 23		beépítetlen terület	Széchenyi u-i építési telek	SZÉCHENYI ISTVÁN UTCA	100	920	2020.02.27	2020.03.01
ENYING/B/1690/25				1690 / 25		beépítetlen terület				687		
ENYING/B/2132				2132		beépítetlen terület	Széchenyi u-i építési telek	SZÉCHENYI ISTVÁN UTCA	100	1 476		
ENYING/B/2133				2133		beépítetlen terület	Széchenyi u-i építési telek	SZÉCHENYI ISTVÁN UTCA	100	1 887		
ENYING/B/2134				2134		beépítetlen terület	Széchenyi u-i építési telek	SZÉCHENYI ISTVÁN UTCA	100	2 038		
ENYING/B/2135				2135		beépítetlen terület	Vasút u-i építési telek	VASÚT UTCA	100	1 875		
ENYING/B/2136				2136		köztérület	Vasút u-i építési telek	8130 ENYING Széchenyi utca 2136.	100	1 064		
ENYING/B/2137				2137		beépítetlen terület	Vasút u-i építési telek	VASÚT UTCA	100	3 294		
ENYING/B/2143				2143		beépítetlen terület	Vasút u-i építési telek	VASÚT UTCA	100	1 561		
ENYING/B/2146				2146		beépítetlen terület	Széchenyi utcai telek	8130 ENYING Vasút utca 2143.	100	2 002		
ENYING/B/2147				2147		beépítetlen terület	Vasútlomás melletti úszótelek	8130 ENYING Vasút utca 2146.	100	20 148		
ENYING/B/2148				2148		beépítetlen terület	Kínai u. melletti közterület	8130 ENYING Vasút utca 2147.	100	2 018		
ENYING/B/2161/3				2163 / 1		beépítetlen terület	Katolikus temető alatti paroldai (védősáv)	8130 ENYING Széchenyi utca 33.	100	1 935		
ENYING/B/2257				2257		beépítetlen terület	Katolikus temető alatti védősáv	8130 ENYING Vasút utca 2257.	100	282		
ENYING/B/2258/4				2258 / 4		erdő				7 168		
						erdő				1 509		

ENYING/B/2294/4	2294 / 4					8130 ENYING Szabadság tér 2294.				3 614		
ENYING/B/2385	2385			beépítetlen terület	Kaplikus temető alatti védősáv	8130 ENYING Névlelen út 2385.	100			414		
ENYING/B/2388	2388			beépítetlen terület	Kaplikus temető alatti védősáv	8130 ENYING Névlelen út 2388.	100			110		
ENYING/B/2389	2389			beépítetlen terület	Kaplikus temető alatti védősáv	8130 ENYING Névlelen út 2389.	100			432		
ENYING/B/2391	2391			beépítetlen terület	Kaplikus temető alatti védősáv	8130 ENYING Névlelen út 2391.	100			251		
ENYING/B/2392	2392			beépítetlen terület	Kaplikus temető alatti védősáv	8130 ENYING Névlelen út 2392.	100			144		
ENYING/B/2393	2393			beépítetlen terület	Kaplikus temető alatti védősáv	8130 ENYING Névlelen út 2393.	100			189		
ENYING/B/2394	2394			beépítetlen terület	Kaplikus temető alatti védősáv	8130 ENYING Névlelen út 2394.	100			220		
ENYING/B/2395	2395			beépítetlen terület	Kaplikus temető alatti védősáv	8130 ENYING Névlelen út 2395.	100			186		
ENYING/B/2396	2396			beépítetlen terület	Kaplikus temető alatti védősáv	8130 ENYING Névlelen út 2396.	100			303		
ENYING/B/2397	2397			beépítetlen terület	Kaplikus temető alatti védősáv	8130 ENYING Névlelen út 2397.	100			384		
ENYING/B/2398	2398			beépítetlen terület	Kaplikus temető alatti védősáv	8130 ENYING Névlelen út 2398.	100			298		
ENYING/B/2399	2399			beépítetlen terület	Kaplikus temető alatti védősáv	8130 ENYING Névlelen út 2399.	100			239		
ENYING/B/2400	2400			beépítetlen terület	Kaplikus temető alatti védősáv	8130 ENYING Budai Nagy Antal utca 2400.	100			160		
ENYING/B/2402	2402			beépítetlen terület	Kaplikus temető alatti védősáv	8130 ENYING Budai Nagy Antal utca 2402.	100			1 233		
ENYING/B/2403	2403			beépítetlen terület	Kaplikus temető alatti védősáv	8130 ENYING Budai Nagy Antal utca 2403.	100			214		
ENYING/B/2404	2404			beépítetlen terület	Kaplikus temető alatti védősáv	-	100			742		
ENYING/B/2405	2405			beépítetlen terület	Kaplikus temető alatti védősáv	8130 ENYING Budai Nagy Antal utca 2405.	100			390		
ENYING/B/2406	2406			beépítetlen terület	Kaplikus temető alatti parcellái	DR. BELÁK SÁNDOR 8130 ENYING Budai Nagy Antal utca 2406.	100			478		
ENYING/B/2407	2407			beépítetlen terület	Dr. Belák Sándor utcai beépítetlen terület	DR. BELÁK SÁNDOR 8130 ENYING Budai Nagy Antal utca 2407.	100			1 355		
ENYING/B/2408	2408			beépítetlen terület	Dr. Belák Sándor utcai beépítetlen terület	DR. BELÁK SÁNDOR	100			386		
ENYING/B/2409	2409			beépítetlen terület	Dr. Belák Sándor utcai beépítetlen terület	DR. BELÁK SÁNDOR	100			601		
ENYING/B/2412	2412			beépítetlen terület	Dr. Belák S. utcai beépítetlen terület	DR. BELÁK SÁNDOR 8130 ENYING Budai Nagy Antal utca 2412.	100			1 154		
ENYING/B/2413	2413			beépítetlen terület	Dr. Belák S. utcai beépítetlen terület	DR. BELÁK SÁNDOR 8130 ENYING Budai Nagy Antal utca 2413.	100			1 204		
ENYING/B/2414	2414			beépítetlen terület	Dr. Belák S. u.-i beépítetlen terület	DR. BELÁK SÁNDOR UTCA 8130 ENYING Budai Nagy Antal utca 17.	100			1 232		
ENYING/B/2415	2415			beépítetlen terület	Dr. Belák S. utcai telek - házszal	DR. BELÁK SÁNDOR 8130 ENYING Budai Nagy Antal utca 2415.	100			1 314		
ENYING/B/2417	2417			beépítetlen terület	Dr. Belák S. utcai beépítetlen terület	DR. BELÁK SÁNDOR 8130 ENYING Budai Nagy Antal utca 2417.	100			3 191		
	2418				Dr. Belák Sándor utcai beépítetlen terület	DR. BELÁK SÁNDOR	100			1 572		
ENYING/B/2419	2419			beépítetlen terület	Dr. Belák S. u. építési telek	BUDAI N. A. (KÉPTELTEN) 8130 ENYING Budai Nagy Antal utca 2419.	100			2 164		
ENYING/B/2423	2423			beépítetlen terület	Dr. Belák S. utcai építési telek és védősáv	DR. BELÁK SÁNDOR 8130 ENYING Budai Nagy Antal utca 2423.	100			2 938		
ENYING/B/2424	2424			beépítetlen terület	Dr. Belák S. utcai építési telek	DR. BELÁK SÁNDOR 8130 ENYING Budai Nagy Antal utca 2424.	100			2 238		
ENYING/B/2433/1	2433 / 1			beépítetlen terület	Dr. Belák S. utcai építési telek	DR. BELÁK SÁNDOR 8130 ENYING Budai Nagy Antal utca 2433.	100			574		



ENYING/B/2433/2			2433 / 2		lakóház, udvar	Dr. Balák S. utcai építési telek	8130 ENYING Budai Nagy Antal utca 2433.	100	1 304					
ENYING/B/2435			2435		lakóház, udvar	Dr. Balák S. u. építési telek	8130 ENYING Budai Nagy Antal utca 2435.	100	1 493					
ENYING/B/2436			2436		lakóház, udvar	Dr. Balák S. utcai beépítetlen telek	8130 ENYING Budai Nagy Antal utca 2436.	100	1 604					
ENYING/B/2437			2437		lakóház, udvar	Vasút melletti vedősáv - Budai N. A. utcánál	8130 ENYING Budai Nagy Antal utca 2437.	100	1 836					
ENYING/B/2439			2439		lakóház, udvar	Dr. Balák S. u. beépítetlen terület	8130 ENYING Budai Nagy Antal utca 2439.	100	2 248					
ENYING/B/2442/1			2442 / 1		lakóház, udvar	Dr. Balák S. utcai beépítetlen terület	8130 ENYING Budai Nagy Antal utca 2442.	100	920					
ENYING/B/2442/2			2442 / 2		beépítetlen terület	Belák S. u. bevezető szakaszán partfal	BUDAI N. A. (KÉPÍTETLEN)	100	3 286					
ENYING/B/2442/3			2442 / 3		beépítetlen terület	Budai N. A. u. és vasút közötti terület	8130 ENYING Budai Nagy Antal utca 2442.	100	870					
ENYING/B/2445			2445		beépítetlen terület	Budai N. A. utca és vasút közötti terület	BUDAI NAGY ANTAL UTCA	100	788					
ENYING/B/2446			2446		beépítetlen terület	Budai N. A. u. melletti beépítetlen terület	BUDAI NAGY ANTAL UTCA	100	908					
ENYING/B/2453			2453		beépítetlen terület	Vasút melletti beépítetlen terület	BUDAI NAGY ANTAL UTCA	100	608	2020.02.25	2020.03.01	2021.02.28.		
ENYING/B/2463			2463		beépítetlen terület	Budai N.A. u. és Vasút közötti beépítetlen terület	BUDAI NAGY ANTAL UTCA	100	1 313					
ENYING/B/2467			2467		beépítetlen terület	Vasút és Budai N.A. u. közötti terület	BUDAI NAGY ANTAL UTCA	100	117	2020.03.03	2020.04.01	2021.03.31		
ENYING/B/2472			2472		beépítetlen terület	Budai N.A. u. és vasút közötti terület	8130 ENYING Budai Nagy Antal utca 2472.	100	209	2020.03.03	2020.04.01	2021.03.31		
ENYING/B/2479			2479		beépítetlen terület	Budai N.A. u.melletti beépítetlen terület	BUDAI NAGY ANTAL UTCA	100	2 477	2018.01.01 / 2019.01.28.	2019.01.01	2022.12.31		
ENYING/B/2480			2480		beépítetlen terület	Budai N.A.u.-i beépítetlen telek	BUDAI NAGY ANTAL UTCA	100	1 439	2020.02.27	2020.03.01	2021.02.28		
ENYING/B/2485			2485		beépítetlen terület	Budai N.A. u.-i telek	BUDAI NAGY ANTAL UTCA	100	1 815					
ENYING/B/2487/1			2487 / 1		beépítetlen terület	Budai N.A. u.-i beépítetlen telek	BUDAI NAGY ANTAL UTCA	100	1 211					
ENYING/B/2487/2			2487 / 2		beépítetlen terület	Budai N.A. u.-i beépítetlen telek	BUDAI NAGY ANTAL UTCA	100	1 179					
ENYING/B/2488			2488		beépítetlen terület	Budai N.A. u.-i beépítetlen terület	BUDAI NAGY ANTAL UTCA	100	1 039	2018.01.01		2022.12.31		
ENYING/B/2489			2489		beépítetlen terület	Budai N.A. u.-i beépítetlen terület	BUDAI NAGY ANTAL UTCA	100	1 546	2018.01.01		2022.12.31		
ENYING/B/2490			2490		beépítetlen terület	Budai N. A. u. melletti beépítetlen terület	BUDAI NAGY ANTAL UTCA	100	1 374	2018.01.01		2022.12.31		
ENYING/B/2491			2491		beépítetlen terület	Vasút melletti beépítetlen terület(vedősáv)	BUDAI NAGY ANTAL UTCA	100	1 261	2018.01.01		2022.12.31		
ENYING/B/2492			2492		beépítetlen terület	Vasúttól K-re lévő beépítetlen terület	BUDAI NAGY ANTAL UTCA	100	1 101					
ENYING/B/2493			2493		beépítetlen terület	Vasúttól K-re beépítetlen terület	BUDAI NAGY ANTAL UTCA	100	2 111					
ENYING/B/2498			2498											
ENYING/B/2499			2499		beépítetlen terület	Budai N.A. u.-i vasúttól K-re lévő építési telek	BUDAI NAGY ANTAL UTCA	100	1 162					
ENYING/B/2500			2500		beépítetlen terület	Budai N.A. u.-i vasúttól K-re lévő beépítetlen terület	BUDAI NAGY ANTAL UTCA	100	958	2018.01.01 / 2019.01.28.	2019.01.01	2022.12.31		
ENYING/B/2501			2501		beépítetlen terület	Budai N.A. u.-i vasúttól K-re lévő építési telek	BUDAI NAGY ANTAL UTCA	100	916	2018.01.01 / 2019.01.28.	2019.01.01	2022.12.31		
ENYING/B/2503			2503		beépítetlen terület	Budai N.A. u.-i vasúttól K-re lévő telek	BUDAI NAGY ANTAL UTCA	100	1 112	2018.01.01 / 2019.01.28.	2019.01.01	2022.12.31		
ENYING/B/2504			2504		beépítetlen terület	Budai N.A. u.-i vasúttól K-re lévő telek	BUDAI NAGY ANTAL UTCA	100	3 823	2018.01.01 / 2019.01.28.	2019.01.01	2022.12.31		
ENYING/B/2506			2506		beépítetlen terület	Budai N.A. u.-i vasúttól K-re lévő telek	BUDAI NAGY ANTAL UTCA	100	1 513	2018.01.01 / 2019.01.28.	2019.01.01	2022.12.31		
ENYING/B/2510			2510		beépítetlen terület	Budai N.A. u.-i vasúttól K-re lévő telek	BUDAI NAGY ANTAL UTCA	100	3 861					
ENYING/B/2511			2511		beépítetlen terület	Budai N. A. u.-i vasúttól K-re lévő telek	BUDAI NAGY ANTAL UTCA	100	1 997					

ENYING/B/2513				2513	0,00 ak.	beépítetlen terület	Vásári melletti beépítetlen terület	BUDAI NAGY ANTAL UTCA	100	1 261	1 261	2017.01.01 2020.01.28.	2019.01.01	2020.12.31
ENYING/B/2514				2514	0,00 ak.	beépítetlen terület	Temetői vasúti ájáró melletti telek	8130 ENYING Budai Nagy Antal utca 2514	100	1 273	1 273	2017.01.01 2020.01.28.	2019.01.01	2020.12.31
ENYING/B/2517				2517		beépítetlen terület	VÁSÁRTÉRI TELEK	VÁSÁRTÉR UTCA	100	1 081	1 081			
ENYING/B/2545				2545		beépítetlen terület	Vásártéri építési telek	8130 ENYING Budai Nagy Antal utca 2517.						
ENYING/B/2556				2556		beépítetlen terület	Vásártéri építési telek	VÁSÁRTÉR UTCA	100	1 585	1 585			
ENYING/B/2658/7				2658 / 7		beépítetlen terület	Vásártéri építési telek	8130 ENYING Budai Nagy Antal utca 2545.	100	1 477	1 477			
ENYING/B/2658/8				2658 / 8		beépítetlen terület	Vásártéri építési telek	VÁSÁRTÉR UTCA	100	1 044	1 044			
ENYING/B/2658/9				2658 / 9		beépítetlen terület	Vásártéri építési telek	VÁSÁRTÉR UTCA	100	1 198	1 198			
ENYING/B/2663/2				2663 / 2		beépítetlen terület	Vásártéri építési telek	VÁSÁRTÉR UTCA	100	1 188	1 188			
ENYING/B/2668				2668	0,00 ak.	beépítetlen terület	Vásártéri építési telek	VÁSÁRTÉR UTCA	100	2 273	2 273	2020.02.01	2020.02.01	2021.01.31
ENYING/B/2754/9				2754 / 9 /		beépítetlen terület	Vásártéri építési telek	VÁSÁRTÉR UTCA	100	2 879	2 879	2020.01.28.	2019.01.01	2020.12.31
				2754 / 10 /		beépítetlen terület	Vásártéri építési telek	VÁSÁRTÉR UTCA	100	946	946			
ENYING/B/2754/17				2754 / 17		beépítetlen terület	Vásártéri építési telek	VÁSÁRTÉR UTCA	100	937	937			
ENYING/B/2754/18				2754 / 18		beépítetlen terület	Vásártéri építési telek	VÁSÁRTÉR UTCA	100	814	814			
ENYING/B/2754/19				2754 / 19		beépítetlen terület	Vásártéri építési telek	VÁSÁRTÉR UTCA	100	820	820			
ENYING/B/2754/20				2754 / 20		beépítetlen terület	Vásártéri építési telek	VÁSÁRTÉR UTCA	100	827	827			
ENYING/B/2754/21				2754 / 21		beépítetlen terület	Vásártéri építési telek	VÁSÁRTÉR UTCA	100	833	833			
ENYING/B/2760				2760		erdő	Vásártéri építési telek	VÁSÁRTÉR UTCA	100	840	840			
ENYING/B/2809				2809		beépítetlen terület	Vásártéri építési telek	VÁSÁRTÉR UTCA	100	18 134	18 134			
ENYING/B/2810				2810		beépítetlen terület	Vásártéri építési telek	VÁSÁRTÉR UTCA	100	1 540	1 540			
ENYING/B/2811				2811		beépítetlen terület	Vásártéri építési telek	VÁSÁRTÉR UTCA	100	3 075	3 075			
ENYING/B/2812				2812		beépítetlen terület	Vásártéri építési telek	VÁSÁRTÉR UTCA	100	2 476	2 476			
ENYING/B/2814				2814		beépítetlen terület	Vásártéri építési telek	VÁSÁRTÉR UTCA	100	958	958			
ENYING/B/2816				2816		beépítetlen terület	Vásártéri építési telek	VÁSÁRTÉR UTCA	100	3 955	3 955			
ENYING/B/2817				2817		beépítetlen terület	Vásártéri építési telek	VÁSÁRTÉR UTCA	100	715	715			
ENYING/B/2818				2818		beépítetlen terület	Vásártéri építési telek	VÁSÁRTÉR UTCA	100	716	716			
				4602 / 1	9,31 ak	szántó	Vásártéri építési telek	VÁSÁRTÉR UTCA	100	700	700			
				5705	7,68 AK	szántó	Vásártéri építési telek	VÁSÁRTÉR UTCA		2 820	2 820	2017.01.01 2020.01.28.	2019.01.01	2021.12.31
				5716	7,13 AK	szántó	Vásártéri építési telek	VÁSÁRTÉR UTCA		3 162	3 162	2020.02.17	2020.02.18	2020.12.31
				5718	6,59 AK	szántó	Vásártéri építési telek	VÁSÁRTÉR UTCA		2 934	2 934	2017.01.01 2020.01.28.	2019.01.01	2021.12.31
				5720	6,75 AK	szántó	Vásártéri építési telek	VÁSÁRTÉR UTCA		2 711	2 711	2020.02.17	2020.02.18	2020.12.31
				6001	5,12 AK	szántó	Vásártéri építési telek	VÁSÁRTÉR UTCA		2 778	2 778	2017.01.01 2020.01.28.	2019.01.01	2021.12.31
				6601	4,58 AK	szántó	Vásártéri építési telek	VÁSÁRTÉR UTCA		1841	1841	2020.03.03	2020.04.01	2021.03.31
				6605	2,75 AK	szántó	Vásártéri építési telek	VÁSÁRTÉR UTCA		1 649	1 649			
				7103	4,28 AK	szántó	Vásártéri építési telek	VÁSÁRTÉR UTCA		990	990	2020.03.03	2020.04.01	2021.03.31

ENYING/B/7830/2			7830 / 2		beépítetlen terület	Babits M. u. telek	BABITS MIHÁLY UTCA / KABOKAP. 8130 ENYING II-es utca 7830.	100	2 156	2 156	2017.01.01/2020.01.28.	2019.01.01	2020.12.31
ENYING/B/7830/3			7830 / 3		beépítetlen terület	Babits u. telek	BABITS MIHÁLY UTCA / KABOKAP. 8130 ENYING II-es utca 7830.	100	2 165	2 165	2017.01.01/2020.01.28.	2019.01.01	2020.12.31
ENYING/B/7832			7832		beépítetlen terület	Babits u. telek	BABITS MIHÁLY UTCA / KABOKAP. 8130 ENYING II-es utca 7832.	100	2 277	2 277	2017.01.01/2020.01.28.	2019.01.01	2020.12.31
			7923						3 304	27 346	2019.01.01		2023.12.31
			7701/1						5 022				
			8030										
			8162			zártkert			3 922				
		ENYING/Z/8309	8309	7,21 ak.	szántó	zártkert			2 969	2 969	2020.01.28	2019.05.24	2020.12.31
		ENYING/Z/8313/2	8313 / 2	10,75 ak.	szántó	zártkert			4 426	4 426	2020.02.28	2019.05.24	2023.12.31
		ENYING/Z/8413/7	8413 / 7	0,38 ak.	erdő				1 230	1 230			
				15,60 ak.	szántó				6 421	6 421	2017.01.01/2020.01.28.	2019.01.01	2020.12.31
		ENYING/Z/8419/2	8419/2		szántó és gazdasági épület				1 893				
		ENYING/Z/8421/2	8421 / 2	8,52 ak.	szántó	zártkert			3 507	3 507	2017.01.01 / 2020.01.28.	2019.01.01	2020.12.31
		ENYING/Z/8422/2	8422 / 2		legelő szántó				1 094				
					legelő és gazdasági épület				2 328				
		ENYING/Z/8423/2	8423 / 2		legelő				3 154				
		ENYING/Z/8426	8426		legelő				3 212				
		ENYING/Z/8637	8637		erdő				1 346				
		ENYING/Z/9113/1	9113 / 1		szántó				1 497				
		ENYING/Z/9113/2	9113 / 2		erdő				520				
		ENYING/Z/9208	9208	6,76 ak.	szántó	zártkert			1 293				
		ENYING/Z/10108	10108	4,67 ak.	szántó	zártkert			2 048	2 048	2020.02.27	2020.03.01	2021.02.28
		ENYING/Z/10117	10117	5,27 ak.	szántó	zártkert			1 679	1 679	2020.02.27	2020.03.01	2021.02.28
		ENYING/Z/10130/2	10130 / 2		kert és gazdasági épület	zártkert			1 895	1 895	2020.02.27	2020.03.01	2021.02.28
									910				

